

"ABDI group"
жауапкершілігі шектеулі серіктестігі
Қазақстан Республикасы, 050050
Алматы қ., Сейфуллин даңғ., 465/191

Товарищество с ограниченной ответственностью
"ABDI group"
Республика Казахстан, 050050
г. Алматы, пр. Сейфуллина, 465/191

тел./факс: +7 (727) 233 35 23, 298 57 94, e-mail: office@abdi.kz, www.abdi.kz



**Решение № 10/08
единственного акционера
Акционерного Общества «АБДИ Компани»**



г. Алматы

«13» августа 2010 г.



ТОО «АБДИ Групп», в лице Генерального Директора Исабековой А.Е., действующей на основании Устава, единственный акционер, обладающий 100% голосующих акций АО «АБДИ Компани» (далее – Общество) принял следующее решение:

Продать часть собственных активов, общей оценочной стоимостью 1 591 470 328 (один миллиард пятьсот девяносто один миллион четыреста семьдесят тысяч триста двадцать восемь) тенге, Товариществу с ограниченной ответственностью «Кемер Салт».



1. земельный участок площадью 2084,5 га, кадастровый номер 13-200-027-172 (акт на право частной собственности на земельный участок № 0044845), расположенный по адресу: Мангистауская область, г. Актау, микрорайон 27;
2. супермаркет с кафе-баром, общей площадью 2010,8 кв.м., кадастровый номер 13-200-027-172, расположенный по адресу: Мангистауская область, г. Актау, микрорайон 27;
3. земельный участок, общая долевая собственность доля- 0,0012 га, кадастровый номер 02-036-028-023 (акт на право частной собственности на земельный участок № 0033712), расположенный по адресу: г. Актобе, ул. Есет батыра, 136;
4. магазин, общая площадь 114,1 кв.м., кадастровый номер 02:036:028:023:043:2, расположенный по адресу: г. Актобе, ул. Есет батыра, 136, кв. 2-3;
5. земельный участок площадью 0,5664 га, доля 0,0299 га, кадастровый номер 20-311-013-095 (акт на право частной собственности на земельный участок № 0226371), расположенный по адресу: г. Алматы, пр. Абая, д. 143/93;
6. помещение магазина, общая площадь 366,30 кв.м., кадастровый номер 20:311:013:095:143/93/А, расположенный по адресу: г. Алматы, пр. Абая, д. 143/93;



7. земельный участок, площадь 0,0798га, доля 0,0223 га, кадастровый номер 20-314-033-023 (акт на право частной собственности на земельный участок № 0268862), расположенный по адресу: г. Алматы, пр. Абылай хана, д. 25;
8. магазин, общая площадь 151,5 кв.м., расположенный по адресу: г. Алматы, пр. Абылай хана, д. 25;
9. земельный участок, площадь 0,0716 га, кадастровый номер 21-318-032-047 (акт на право частной собственности на земельный участок АН № 0095537), расположенный по адресу: г. Астана, ул. Иманова, д. 186/1;
10. помещение, общей площадью 217,4 кв.м., кадастровый номер 21:318:032:047:186/1/A/, расположенный по адресу: г. Астана, ул. Иманова, д. 186/1;
11. земельный участок, площадью 0,2424 га, доля 0,0041 га, кадастровый номер 04-066-025-228 (акт на право частной собственности на земельный участок № 8010249), расположенный по адресу: г. Атырау, мкр. Центральный д.3;
12. магазин, общая площадь 76,7 кв.м., кадастровый номер 04:066:025:228:3:м 2, расположенный по адресу: г. Атырау, мкр. Центральный д.3 № М2;
13. земельный участок площадью 1,1105 га, доля 0,0549 га, кадастровый номер 04-066-017-377 (акт на право частной собственности на земельный участок № 8018215), расположенный по адресу: г. Атырау, ул. Баймуханова, д. 45-а, блок № 2;
14. магазин-офис, общей площадью 1117,3 кв.м., кадастровый номер 04-066-017-377, расположенный по адресу: г. Атырау, ул. Баймуханова, д. 45-а, блок № 2;
15. земельный участок, площадь 0,2276 га, доля 0,0354 га, кадастровый номер 04-066-011-487 (акт на право частной собственности на земельный участок № 8007069), расположенный по адресу: г. Атырау, ул. Сатпаева, 33;
16. помещение общей площадью 1008,4 кв.м., кадастровый номер 04-066-011-487, расположенный по адресу: г. Атырау, ул. Сатпаева, 33;
17. земельный участок площадью 0,0370га, кадастровый номер 09-142-124-088 (акт на право частной собственности на земельный участок № 0004939), расположенный по адресу: г. Караганда, ул. Бульвар Мира, д. 21;
18. помещение магазина, общей площадью 571,9 кв.м.; кадастровый номер 09:142:124:088:1:65, расположенный по адресу: г. Караганда, ул. Бульвар Мира, д. 21;
19. земельный участок площадью 0,0145 га, кадастровый номер 09-142-184-061 (акт на право частной собственности на земельный участок № 0018787), расположенный по адресу: г. Караганда, ул. Язева, д. 1;
20. помещение магазина общей площадью 873,6 кв.м., кадастровый номер 09:142:184:061:1:114, расположенное по адресу: г. Караганда, ул. Язева, д. 1;
21. помещение магазина общей площадью 179,3 кв.м., кадастровый номер 12:193:009:000:10:ВП2, расположенное по адресу: Костанайская обл., г. Костанай, ул. Майлина, д. 10, № ВП2;
22. земельный участок площадью 0,1142 га, кадастровый номер 12-193-011-809 (акт на право частной собственности на земельный участок № 3132157), расположенный по адресу: Костанайская область, г. Костанай, ул. Чехова, 125 ВП 1;



23. помещение магазина общей площадью 565,8 кв.м., кадастровый номер 12:193:011:809:125:ВП1, расположенное по адресу: Костанайская область, г. Костанай, ул. Чехова, 125 № вп 1;
24. земельный участок площадью 0,0463 га, кадастровый номер 14-218-001-073 (акт на право частной собственности на земельный участок № 0203442), расположенный по адресу: г. Павлодар, ул. Академика Сатпаева, д. 40;
25. помещение торговое, общей площадью 1074,6 кв.м. кадастровый номер 14:218:001:073:074:113, расположенный по адресу: г. Павлодар, ул. Академика Сатпаева, д. 40;
26. земельный участок площадью 0,0528 га, кадастровый номер 15-234-015-244 (акт на право частной собственности на земельный участок № 0016845), расположенный по адресу: Северо-Казахстанская область, г. Петропавловск, ул. Жумабаева, д. 98;
27. земельный участок площадью 0,01 га, кадастровый номер 15-234-015-964 (акт на право частной собственности на земельный участок № 0520443), расположенный по адресу: Северо-Казахстанская область, г. Петропавловск, ул. Жумабаева-Брусиловского;
28. земельный участок площадью 0,0534 га, кадастровый номер 15-234-015-110 (акт на право частной собственности на земельный участок № 0073213), расположенный по адресу: Северо-Казахстанская область, г. Петропавловск, ул. Жумабаева, д. 98;
29. помещение склада канцелярских товаров (подвал), общая площадь 364,7 кв.м., кадастровый номер 15:234:015:110, 15:234:015:964, расположенное по адресу: г. Петропавловск, ул. Жумабаева, д. 98;
30. помещение магазина, общей площадью 603,1 кв.м., кадастровый номер 15-234-015-244, расположенное по адресу: г. Петропавловск, ул. Жумабаева, д. 98;
31. земельный участок, доля – 0,045 га, кадастровый номер 05-252-024-680 (акт на право частной собственности на земельный участок № 0102143), расположенный по адресу: г. Семей, ул. Панфилова, уг. ул. Ч. Валиханова;
32. помещение (часть лит. А-магазин), общая площадь 684,2 кв.м., кадастровый номер 05:252:024:680, г. Семей, ул. Панфилова, уг. ул. Ч. Валиханова д. 84;
33. земельный участок, площадью 0,2144 га, кадастровый номер 05-085-071-566 (акт на право частной собственности на земельный участок № 0065107), расположенный по адресу: Восточно-Казахстанская область, г. Усть-Каменогорск, набережная им. Е.П. Славского, 3;
34. земельный участок, площадью 0,3178 га, кадастровый номер 05-085-071-295 (акт на право частной собственности на земельный участок № 0065097), расположенный по адресу: Восточно-Казахстанская область, г. Усть-Каменогорск, набережная им. Е.П. Славского, дом 3;
35. здание общей площадью 1962,6 кв.м., кадастровый номер 05-085-071-295, расположенный по адресу: Восточно-Казахстанская область, г. Усть-Каменогорск, набережная им. Е.П. Славского, дом 3;
36. земельный участок, площадью 0,1183 га, кадастровый номер 08-130-012-261 (акт на право частной собственности на земельный участок 0052230), расположенный по адресу: Западно - Казахстанская область, г. Уральск, ул. Почиталина, 239 (Ескалиева);






37. помещение магазина, общей площадью 530,2 кв.м., кадастровый номер 08:130:012:000, расположенное по адресу: г. Уральск, ул. Ескалиева (бывш. ул. Почиталина) дом 146 № м; Оценочная стоимость составляет 48 050 897 тенге;
38. помещение магазина, общей площадью 1091,6 кв.м., кадастровый номер 08:130:052:111:91/1:м, расположенное по адресу: Западно-Казахстанская область, г. Уральск, ул. Абулхаир хана, 91/1 № м; Оценочная стоимость составляет 91 398 269 тенге;
39. земельный участок, площадью 0,1147 га, кадастровый номер 05-085-072-205 (акт на право собственности на земельный участок № 0055754), расположенный по адресу: Восточно-Казахстанская область, г. Усть-Каменогорск, ул. Набережная Красных Орлов, дом 129/1; Оценочная стоимость составляет 19 569 149 тенге;
40. магазин, общей площадью 298,6 кв.м., расположенный по адресу: Восточно-Казахстанская область, г. Усть-Каменогорск, ул. Набережная Красных Орлов, дом 129/1; Оценочная стоимость составляет 33 363 892 тенге;
41. земельный участок, площадью 0,0824 га, кадастровый номер 13-309-126-202 (акт на право частной собственности на земельный участок № 0023769), расположенное по адресу: г. Шымкент, ул. Иляева, 11. Оценочная стоимость составляет 7 624 999 тенге;
42. магазин, общей площадью 673,7 кв.м., кадастровый номер 13:309:126:202, расположенное по адресу: г. Шымкент, ул. Иляева, 11. Оценочная стоимость составляет 81 094 346 тенге;
43. магазин, общей площадью 56,4 кв.м., расположенный по адресу: г. Шымкент, пр. Тауке хана д.11, кв.22. Оценочная стоимость составляет 5 837 402 тенге.

Генеральный Директор
ТОО «АБДИ Групп»



Исабекова А.Е.



Исполнительный директор
И.И. Иванов